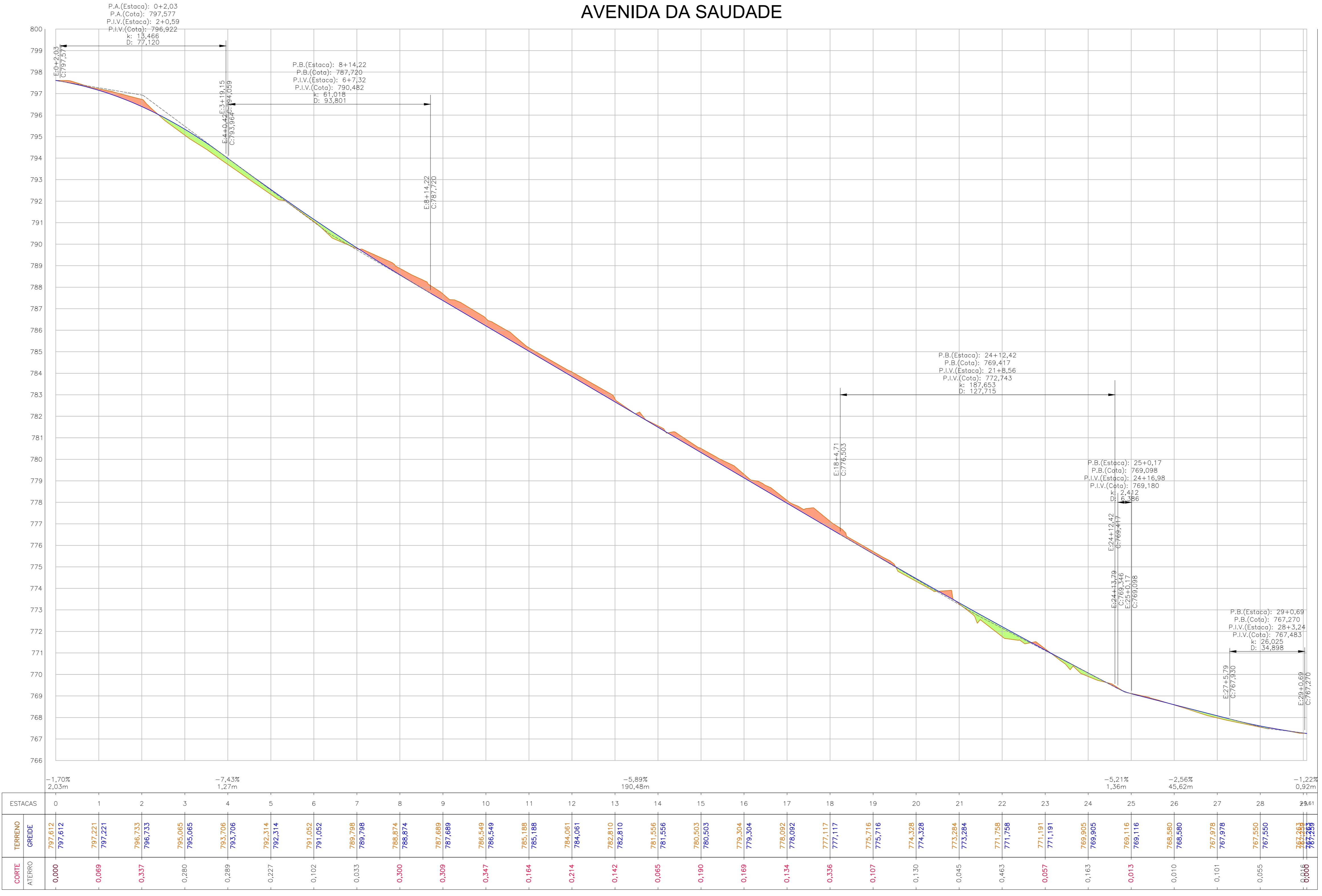
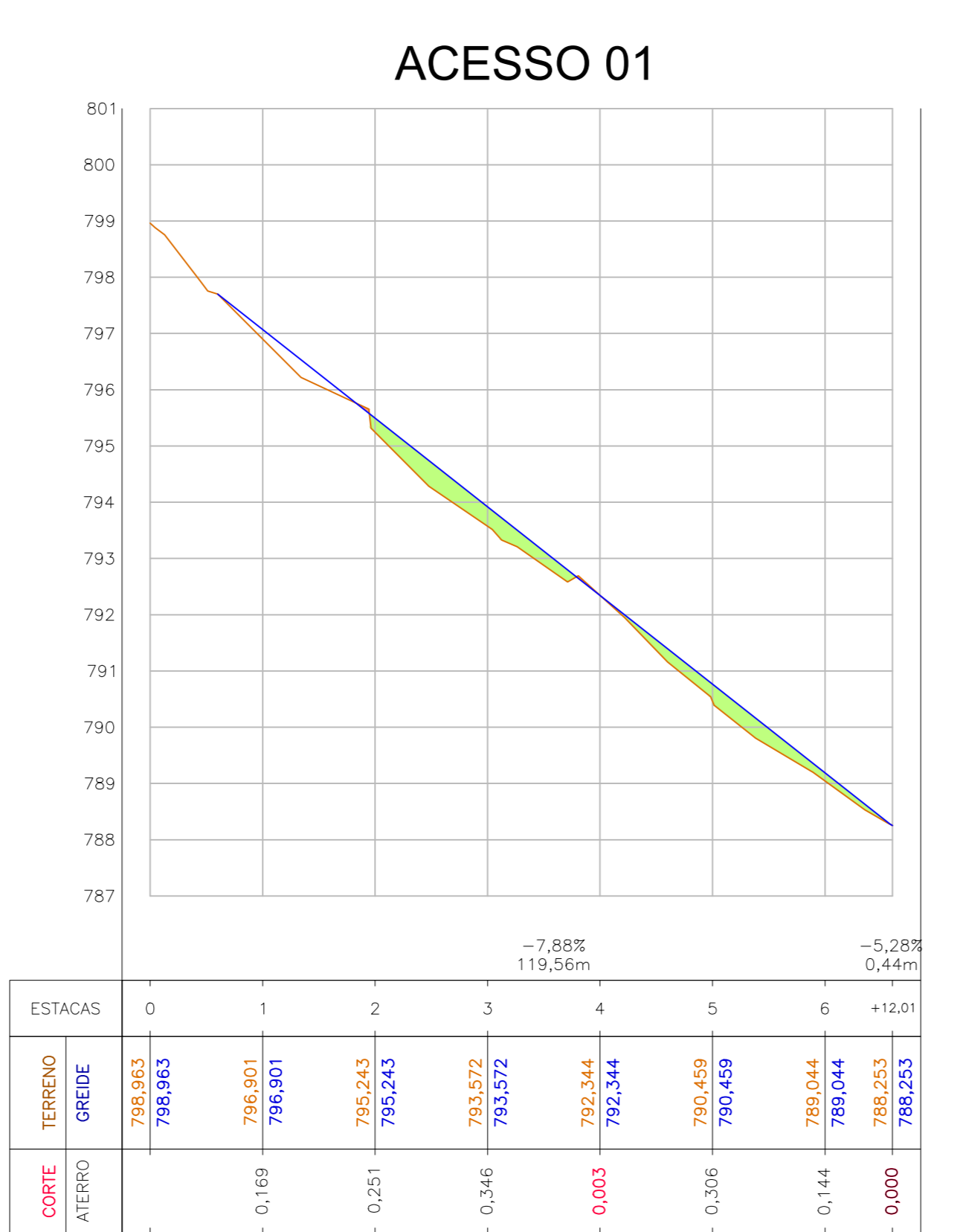
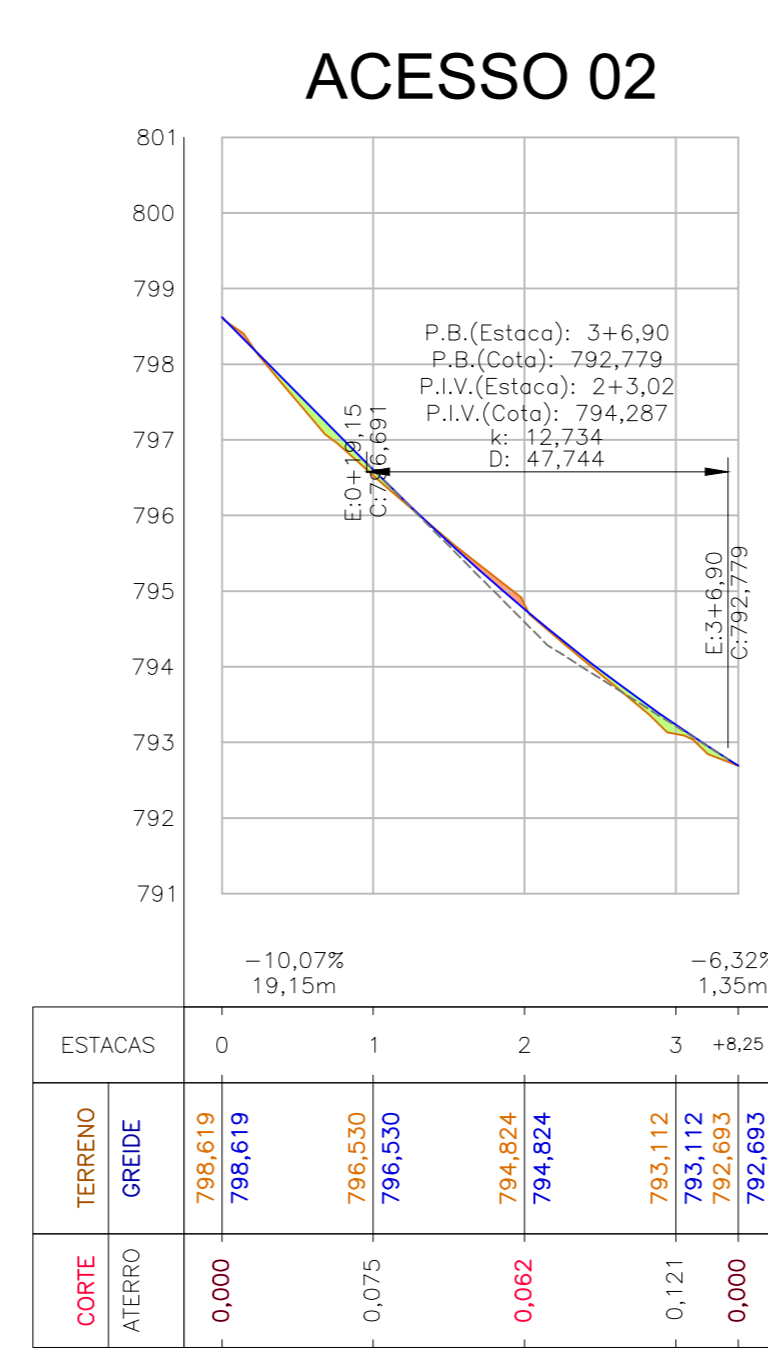
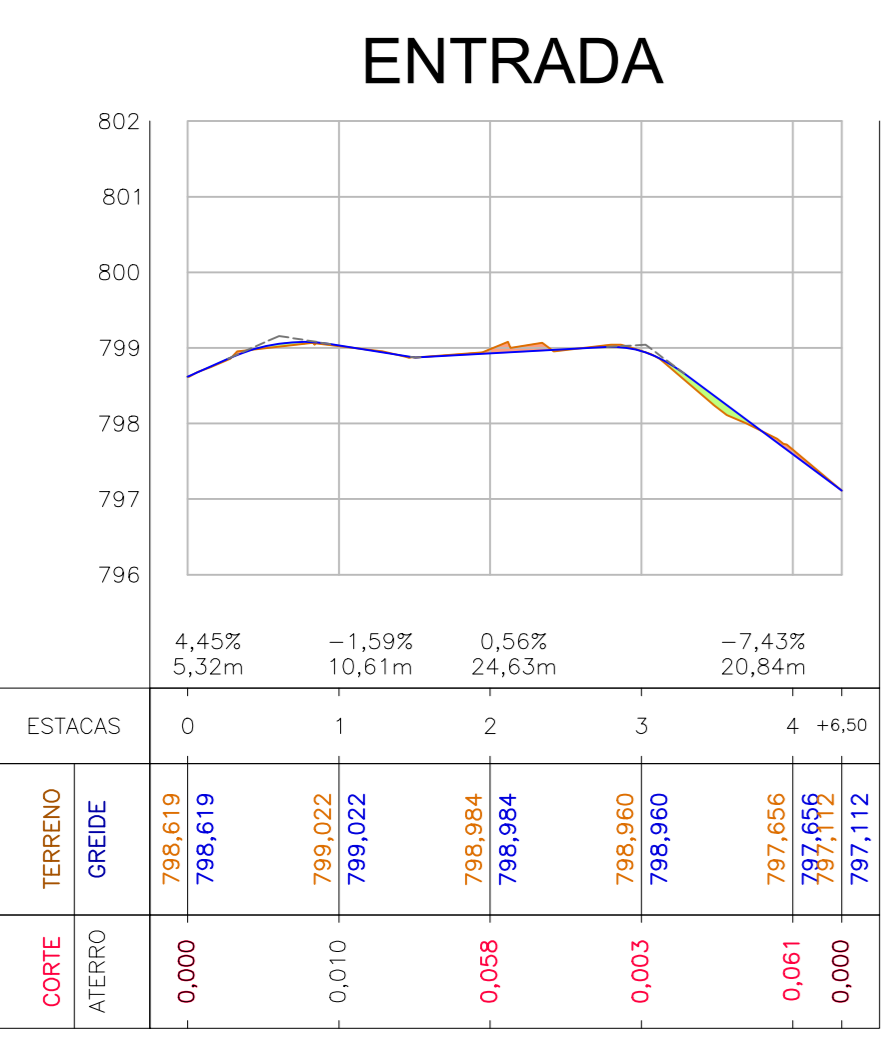


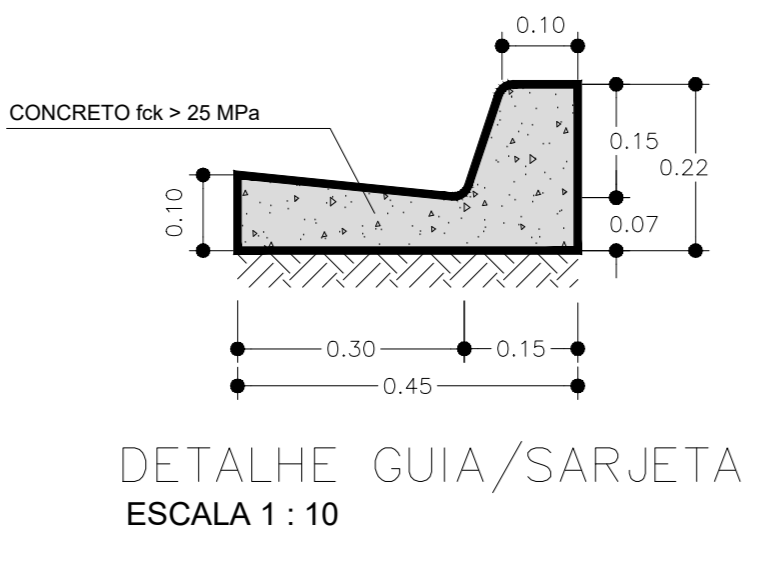
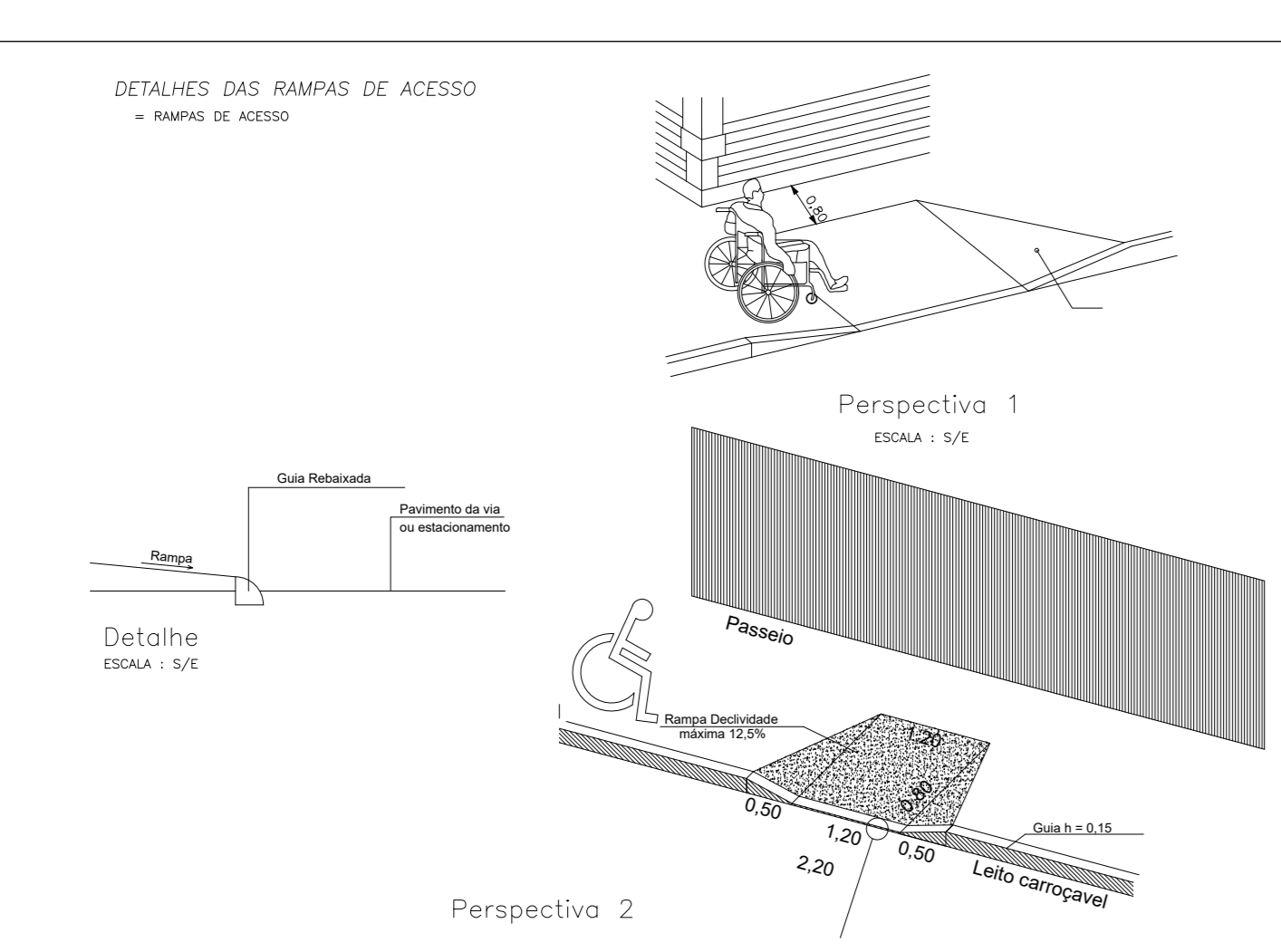
Resumo de corte/aterro

Nome	Fator de corte	Fator de aterro	Área 2D	Cortar	Aterro	Líquido
Ruas	1.000	0.900	9.831,15m²	1.499,30m²	549,70m²	949,60m² Corte



Quantitativo

Calçadas	3.885,90	m²
Guias	1.640,50	metros
Asfalto	5.481,93	m²
Rampas de acessibilidade	14,00	Unid.



PROJETO DE VIAS PÚBLICAS E TERRAPLENAGEM FOLHA ÚNICA

PROJETO COMPLETO PARA EXECUÇÃO DE VIAS PÚBLICAS
PROPRIETÁRIO : PREFEITURA MUNICIPAL DE MOCOCA
LOCAL : Avenida da Saúde
Distrito de Igarai
ESCALA 1:750 MOCOCA - SP

SITUAÇÃO SEM ESCALA DECLARAÇÃO

Acima

REGIÃO QUE APROVAÇÃO DO PROJETO PELA PREFEITURA, NÃO IMPLICA NO RECONHECIMENTO, POR PARTE DA PREFEITURA, DO DIREITO DE PROPRIEDADE DO TERRENO.

MOCOCA - SP

DECLARAÇÃO

EU, O(A) PROJETISTA RESPONSÁVEL TÉCNICO

RENAN AUGUSTO DE CARVALHO
ENGENHEIRO CIVIL - OAB/SP 107.000/0-0

QUADRO DE ÁREAS (m²)

Ver acima.

PROJETO DE VIAS PÚBLICAS E TERRAPLENAGEM